

Distanza **24.9 km – circa 30 min**

Napoli Piazza Garibaldi

In **24.9 km – circa 30 min**
 auto:

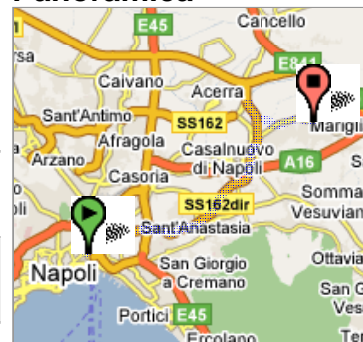
- | | | |
|---|--|-------------------|
| | 1. Procedi in direzione nord su Piazza Giuseppe Garibaldi | 49 m |
| ➔ | 2. Svoltata a destra per rimanere su Piazza Giuseppe Garibaldi | 10 m |
| ⬅ | 3. Svoltata a sinistra per rimanere su Piazza Giuseppe Garibaldi | 0.2 km
1 min |
| ➔ | 4. Svoltata a destra a Corso Meridionale | 0.5 km
1 min |
| | 5. Prosegui su Via Taddeo da Sessa | 0.7 km
1 min |
| ⬅ | 6. Svoltata a sinistra a Via Domenico Aulisio | 0.6 km
2 min |
| ➔ | 7. Svoltata a destra a Via Costantino Grimaldi | 0.2 km |
| ➔ | 8. Svoltata leggermente a destra su Via Emanuele Gianturco | 81 m |
| ⬅ | 9. Svoltata a sinistra per rimanere su Via Emanuele Gianturco | 23 m |
| ⬅ | 10. Svoltata a sinistra per rimanere su Via Emanuele Gianturco | 66 m |
| | 11. Prendi lo svincolo per la SS162dir | 17.0 km
15 min |
| | 12. Prendi l'uscita verso SP421/Via Spiniello | 0.1 km |
| ➔ | 13. Svoltata a destra a SP421/Via Spiniello | 0.1 km |
| ➔ | 14. Svoltata a destra per rimanere su SP421/Via Spiniello
Continua a seguire la SP421 | 1.5 km
2 min |
| | 15. Prosegui su Via Cimminola/SP261
Continua a seguire la SP261 | 1.0 km
1 min |
| ⬅ | 16. Svoltata a sinistra a Via Sant'Euclione | 0.3 km
1 min |
| ⬅ | 17. Svoltata a sinistra a SS7bis/Via Variante 7 Bis | 2.6 km
5 min |

SS7bis/Via Variante 7 Bis

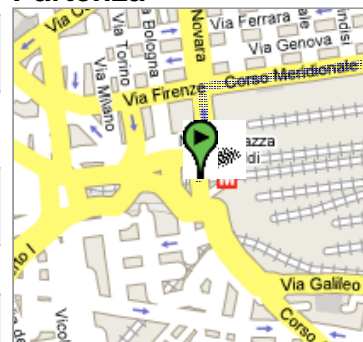
Queste indicazioni stradali servono solo per pianificare il viaggio. Le condizioni stradali potrebbero differire dai risultati delle mappe a causa di costruzioni in corso, traffico o altri eventi.

Map data ©2007 Tele Atlas

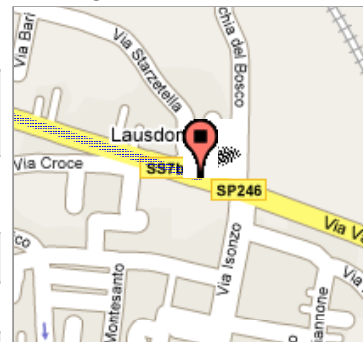
Panoramica



Partenza



Arrivo



Map data ©2007 Tele Atlas